

R S Tram Liniennetzplan








gültig ab 28.05.2006

Linie 2 Richtung Siemensallee
Haltestelle Hertzstraße
Lokation Hertzstr. 16 (Bau 45, Uni West)

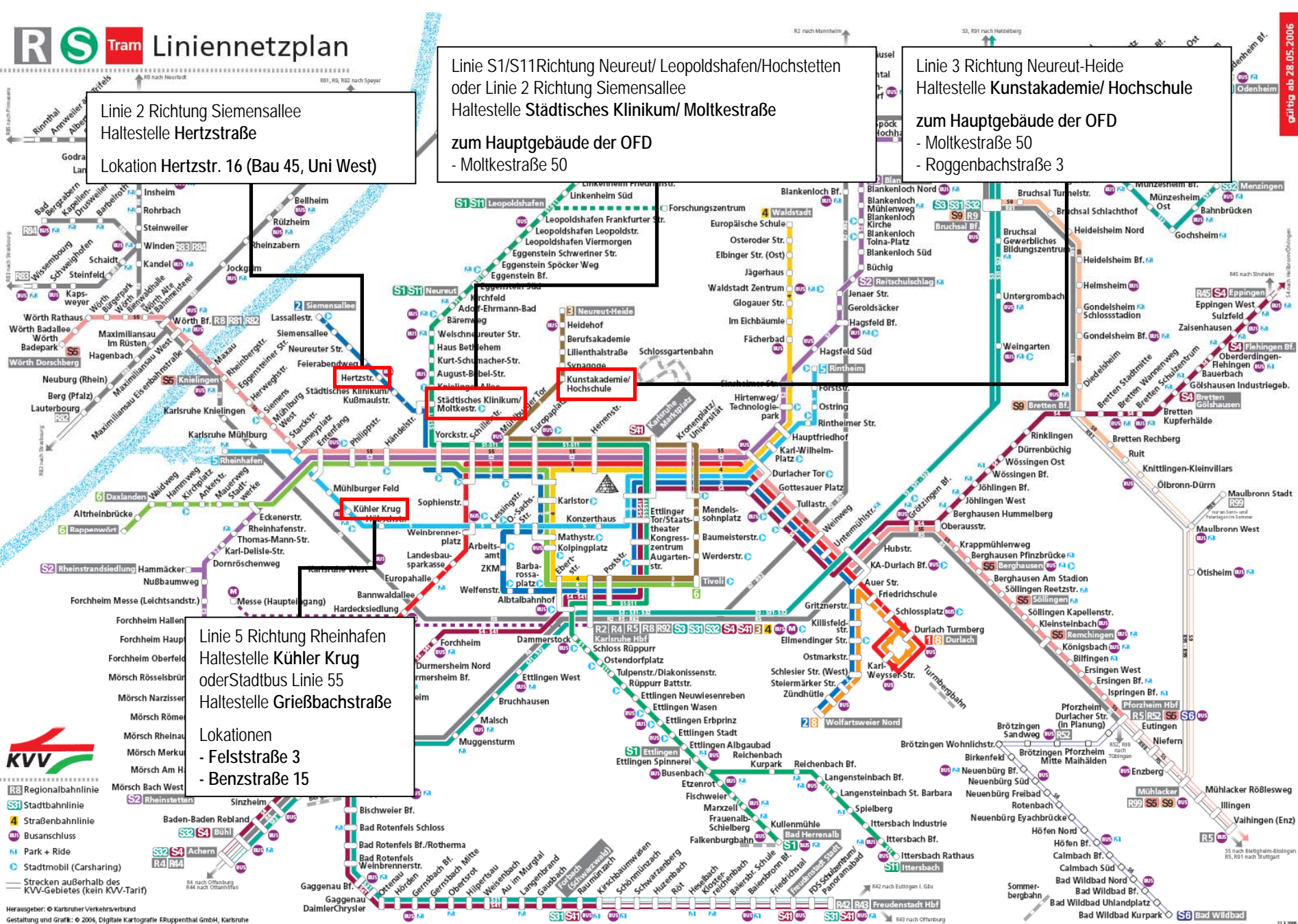
Linie S1/S11 Richtung Neureut/ Leopoldshafen/Hochstetten
oder Linie 2 Richtung Siemensallee
Haltestelle Städtisches Klinikum/ Moltkestraße
zum Hauptgebäude der OFD
- Moltkestraße 50

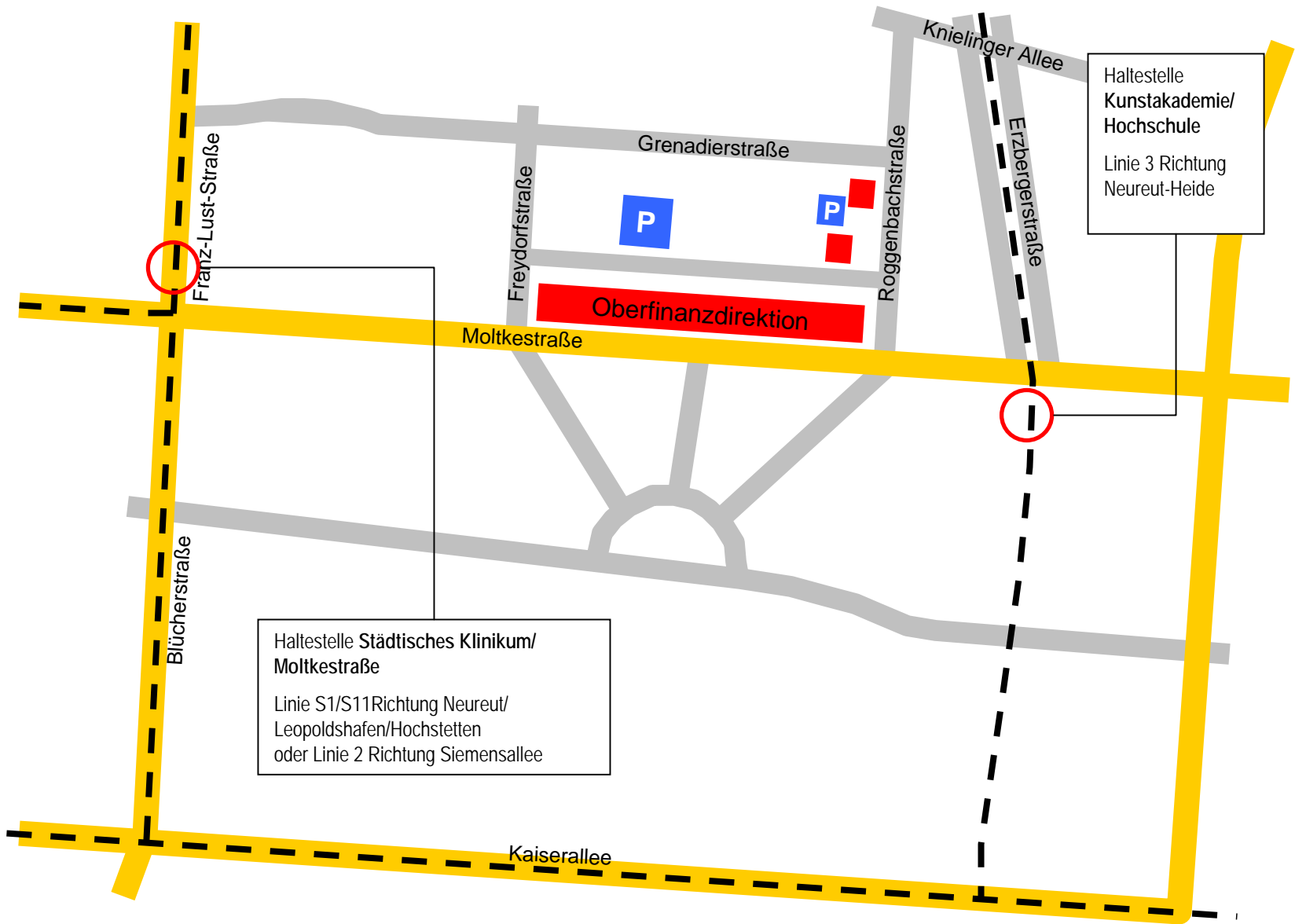
Linie 3 Richtung Neureut-Heide
Haltestelle Kunstakademie/ Hochschule
zum Hauptgebäude der OFD
- Moltkestraße 50
- Roggenbachstraße 3

Linie 5 Richtung Rheinhafen
Haltestelle Kühler Krug
oder Stadtbus Linie 55
Haltestelle Griebbachstraße
Lokationen
- Felststraße 3
- Benzstraße 15

-  **KVV**
-  Regionalbahnlinie
-  Stadtbahnlinie
-  Straßenbahnlinie
-  Busanschluss
-  Park + Ride
-  Stadtmobil (Carsharing)
-  Strecken außerhalb des KVV-Gebietes (kein KVV-Tarif)

Herausgeber: © Karlsruher Verkehrsverbund
Gestaltung und Grafik: © 2006, Digitale Kartografie FRuppenthal GmbH, Karlsruhe





Franz-Lust-Straße

Blücherstraße

Freydorfstraße

Grenadierstraße

Moltkestraße

Kaiserallee

Roggenbachstraße

Knielinger Allee

Erzbergerstraße

P

P

Oberfinanzdirektion

Haltestelle
Kunstakademie/
Hochschule

Linie 3 Richtung
Neureut-Heide

Haltestelle **Städtisches Klinikum/
Moltkestraße**

Linie S1/S11 Richtung Neureut/
Leopoldshafen/Hochstetten
oder Linie 2 Richtung Siemensallee